




<div style="display: flex; justify-content: space-between; align-items: center;"> <div style="text-align: center;">  <p>ARPACAL Arpacal @Arpacal Calabria Agenzia Regionale per la Protezione dell'Ambiente della Calabria</p> </div> <div style="text-align: center;">  <p>Regione Calabria ARPACAL Agenzia Regionale per la Protezione dell'Ambiente della Calabria DIPARTIMENTO DI REGGIO CALABRIA SERVIZIO TEMATICO RADIAZIONI E RUMORE</p> </div> <div style="text-align: center;">  <p>REGIONE CALABRIA</p> </div> </div>												
MISURE STRUMENTALI TEMATICA AMBIENTALE CAMPI ELETTROMAGNETICI RELATIVI A STAZIONI RADIO BASE E RADIOTELEVISIVI Annualità 2016 CITTA' METROPOLITANA REGGIO CALABRIA												
Codice Postazione	COMUNE	PROV	INDIRIZZO	Tipologia Luogo Postazione	RIFER.	DESCRIZIONE Luogo	COORDINATA X	COORDINATA Y	MISURA E (V/m)	DATA	TIPOLOGIA MISURA	Valori limiti, di attenzione, di qualità normativi
1	Reggio Calabria	RC	C. da Asparella	Edificio	Abitaz. Fam.	Lastrico solare	560190.88	4217210.67	0,19	22/01/2016	BANDA LARGA	20 V/m
2	Reggio Calabria	RC	Via Trapezoli Sud	Edificio	Abitaz. Fam.	Lastrico solare	558177.00	4212847.00	0,72	22/01/2016	BANDA LARGA	20 V/m
3	Reggio Calabria	RC	Via S. Sperato trav. I Labocetta	Edificio	Condominio	Lastrico Solare	558141.61	4216482.62	1,95	10/02/2016	BANDA LARGA	20 V/m
4	Reggio Calabria	RC	Via S. Sperato, 7	Edificio	Condominio	Lastrico Solare	558158.18	4216611.64	3,35	10/02/2016	BANDA LARGA	20 V/m
5	Reggio Calabria	RC	Via Enotria, 107	Edificio	Edif. Pubbl.	Centro Cifre IV Piano	557503.15	4219608.09	0,78	07/03/2016	BANDA LARGA	6 V/m
6	Reggio Calabria	RC	Via Enotria, 107	Edificio	Edif. Pubbl.	Deposito IV Piano	557503.15	4219608.09	0,80	07/03/2016	BANDA LARGA	6 V/m
7	Reggio Calabria	RC	Via Enotria, 107	Edificio	Edif. Pubbl.	Ufficio IV Piano	557503.15	4219608.09	0,92	07/03/2016	BANDA LARGA	6 V/m
8	Reggio Calabria	RC	Via Enotria, 107	Edificio	Edif. Pubbl.	Ufficio IV Piano	557503.15	4219608.09	1,00	07/03/2016	BANDA LARGA	6 V/m
9	Reggio Calabria	RC	Via Eremo Pietrastorta	Edificio	Abitaz. Fam.	Balcone veranda V piano	559193.26	4218614.44	0,42	09/03/2016	BANDA LARGA	6 V/m
10	Reggio Calabria	RC	Via Reggio Campi III Tronco	Edificio	Abitaz. Fam.	Lastrico solare	558919.73	4218221.03	0,55	09/03/2016	BANDA LARGA	20 V/m
11	Reggio Calabria	RC	Via Trapezi,8 Sambatello	Edificio	Abitaz. Fam.	Lastrico Solare	560690.00	4226087.00	0,41	14/03/2016	BANDA LARGA	20 V/m
12	Reggio Calabria	RC	Via Sbarre Centrali, 513	Edificio	Abitaz. Fam.	Terrazzo V Piano	556609.39	4215692.47	3,42	14/03/2016	BANDA LARGA	6 V/m
13	Reggio Calabria	RC	Via Sbarre Centrali, 513	Edificio	Abitaz. Fam.	Terrazzo VI Piano lato nord	556615.59	4215693.24	3,67	14/03/2016	BANDA LARGA	6 V/m
14	Reggio Calabria	RC	Via Sbarre Centrali, 513	Edificio	Abitaz. Fam.	Terrazzo VI Piano lato sud	556622.27	4215686.45	3,88	14/03/2016	BANDA LARGA	6 V/m
15	Reggio Calabria	RC	Via Calveri, 1	Edificio	Abitaz. Fam.	Terrazzo VI Piano	556553.71	4215861.02	4,41	14/03/2016	BANDA LARGA	6 V/m
16	Reggio Calabria	RC	Via Scilla, 67	Edificio	Abitaz. Fam.	Balcone cucina V Piano	556338.15	4216274.37	1,67	17/03/2016	BANDA LARGA	6 V/m
17	Reggio Calabria	RC	Via Scilla, 67	Edificio	Condominio	Terrazzo lastrico solare lato nord est	556338.15	4216274.37	1,95	17/03/2016	BANDA LARGA	20 V/m
18	Reggio Calabria	RC	Via Scilla, 67	Edificio	Condominio	Terrazzo lastrico solare lato nord ovest	556323.95	4216272.74	2,14	17/03/2016	BANDA LARGA	20 V/m
19	Reggio Calabria	RC	Via Enotria, 107	Edificio	Edif. Pubbl.	Ufficio IV Piano	557503.15	4219608.09	0,70	06/04/2016	BANDA LARGA	6 V/m
20	Reggio Calabria	RC	Via Enotria, 107	Edificio	Edif. Pubbl.	Sala operativa IV Piano	557503.15	4219608.09	0,70	06/04/2016	BANDA LARGA	6 V/m
21	Reggio Calabria	RC	Via Miraglia, 19	Edificio	Abitaz. Fam.	Balcone camera da letto III Piano	556345.49	4217991.60	1,67	06/04/2016	BANDA LARGA	6 V/m
22	Reggio Calabria	RC	Via Miraglia, 19	Edificio	Condominio	Lastrico solare	556349.38	4217992.22	3,32	06/04/2016	BANDA LARGA	20 V/m
23	Reggio Calabria	RC	Loc. Campi di S. Nicola di Orti'	Strada, spiazzo, marciap.	Edif. Relig.	Interno proprietà	560683.01	4223108.30	1,13	20/04/2016	BANDA LARGA	20 V/m
24	Campo Calabro	RC	Via Risorgimento, 228	Edificio	Abitaz. Fam.	Lastrico Solare	557761.00	4229657.00	3,46	04/05/2016	BANDA LARGA	20 V/m
25	Villa S.G.	RC	Via Rocco Colosi, 8	Edificio	Condominio	Lastrico solare	556544.38	4230998.36	0,71	06/05/2016	BANDA LARGA	20 V/m
26	Motta S.G.	RC	C.da Liso	Edificio	Abitaz. Fam.	Balconcino II Piano	561203.16	4204934.15	0,19	11/05/2016	BANDA LARGA	6 V/m
27	Reggio Calabria	RC	Via San Giovanni snc	Edificio	Abitaz. Fam.	Balconcino II Piano	558314.60	4209197.97	1,12	11/05/2016	BANDA LARGA	6 V/m
28	Melito P.S.	RC	Via Torre, 56	Strada, spiazzo, marciap.	-	Di fronte ingresso abitazione privata	569037.07	4197577.78	1,14	11/05/2016	BANDA LARGA	20 V/m
29	Melito P.S.	RC	Loc. Calvario	Strada, spiazzo, marciap.	-	A fianco strada pubblica salita cimitero	568985.80	4197738.50	4,50	11/05/2016	BANDA LARGA	20 V/m
30	Melito P.S.	RC	Loc. Calvario	Strada, spiazzo, marciap.	-	Piazza Cimitero Vecchio sotto impianto RF	568970.98	4197848.43	5,26	11/05/2016	BANDA LARGA	20 V/m
31	Locri	RC	Piazza Re Umberto	Edificio	Abitaz. Fam.	Finestra salone I Piano	610631.05	4232744.60	1,34	16/06/2016	BANDA LARGA	6 V/m
32	Locri	RC	Piazza Re Umberto	Edificio	Abitaz. Fam.	Terrazzino I Piano	610623.22	4232748.47	1,41	16/06/2016	BANDA LARGA	6 V/m
33	Cittanova	RC	Via S. D'Acquisto,2	Edificio	Abitaz. Avv.	Balcone salone II Piano	594884.20	4245199.83	0,51	29/06/2016	BANDA LARGA	6 V/m
34	Palmi	RC	Loc. Monte S. Elia	Strada, spiazzo, marciap.	-	Su prato lato ovest oltre il marciapiè antistante Chiesa	573535.30	4244617.96	27,83	29/06/2016	BANDA LARGA	20 V/m
35	Reggio Calabria	RC	Via Manfroce Trav. III De Nava	Edificio	Condominio	Lastrico solare	558001.48	4219721.68	1,04	21/07/2016	BANDA LARGA	20 V/m
36	Reggio Calabria	RC	Via Manfroce Trav. III De Nava, 7	Edificio	Condominio	Terrazzo lastrico lato monte	557955.40	4219778.56	2,52	21/07/2016	BANDA LARGA	20 V/m
37	Reggio Calabria	RC	Via Manfroce Trav. III De Nava, 7	Edificio	Condominio	Terrazzo lastrico lato mare	557946.69	4219765.57	3,57	21/07/2016	BANDA LARGA	20 V/m
38	Santo Stefano in Aspromonte	RC	Loc. rione Mortaro-Scifadi	Strada, spiazzo, marciap.	-	Prossimità muro recinzione abitazione	569003.94	4225136.51	0,29	27/07/2016	BANDA LARGA	20 V/m
39	Santo Stefano in Aspromonte	RC	Via Belvedere, 16/E Gambarie	Edificio	Abitaz. Fam.	Balcone cameretta I piano	573005.79	4224432.70	0,57	27/07/2016	BANDA LARGA	6 V/m
40	Santo Stefano in Aspromonte	RC	Gambarie	Strada, spiazzo, marciap.	-	Vicino sito Rai, in prossimità abitazione	572677.10	4224858.49	1,94	27/07/2016	BANDA LARGA	20 V/m
41	Palmi	RC	Loc. Monte S. Elia	Strada, spiazzo, marciap.	-	Su spiazzo zona serbatoio idrico belvedere	573530.90	4244638.89	12,97	27/07/2016	BANDA LARGA	20 V/m
42	Palmi	RC	Loc. Monte S. Elia	Strada, spiazzo, marciap.	-	Su angolo lato ovest marciapiè antistante Chiesa	573531.79	4244614.72	24,70	27/07/2016	BANDA LARGA	20 V/m
43	Palmi	RC	Loc. Monte S. Elia	Edificio	Edif. Relig.	Interno chiesa angolo ovest	573529.23	4244612.78	7,08	01/09/2016	Centralina BANDA LARGA	6 V/m
44	Palmi	RC	Loc. Monte S. Elia	Strada, spiazzo, marciap.	-	Marciapiè antistante chiesa	573534.09	4244611.20	13,03	01/09/2016	Centralina BANDA LARGA	20 V/m
45	Palmi	RC	Loc. Monte S. Elia	Edificio	Edif. Relig.	Ingresso soglia chiesa	573532.48	4244610.87	14,09	01/09/2016	Centralina BANDA LARGA	20 V/m
46	Palmi	RC	Loc. Monte S. Elia	Strada, spiazzo, marciap.	-	Su angolo ovest marciapiè chiesa	573531.79	4244614.72	19,64	01/09/2016	Centralina BANDA LARGA	20 V/m
47	Palmi	RC	Loc. Monte S. Elia	Strada, spiazzo, marciap.	-	Su angolo ovest marciapiè chiesa	573532.48	4244610.87	19,27	05/09/2016	Centralina BANDA LARGA	20 V/m
48	Reggio Calabria	RC	Via Scopelliti loc. Arghillà	Strada, spiazzo, marciap.	Cooperativa	Vicino cancello di ingresso	557199.93	4226534.44	0,46	17/09/2016	BANDA LARGA	20 V/m
49	Reggio Calabria	RC	Via Villaggio Arghillà Sud, 44-46	Edificio	Abitaz. Privata	Balcone V piano cucina	557990.94	4227367.73	0,86	17/09/2016	Centralina BANDA LARGA	6 V/m

50	Reggio Calabria	RC	Via Villaggio Arghillà Sud, 44-46	Edificio	Cooperativa	Lastrico solare	557984.10	4227361.32	0,92	17/09/2016	BANDA LARGA	20 V/m
51	Reggio Calabria	RC	Via Villaggio Arghillà Sud, 44-46	Edificio	Abitaz. Fam.	Balcone V piano cucina	557990.94	4227367.73	0,87	18/09/2016	Centralina BANDA LARGA	6 V/m
52	Reggio Calabria	RC	Vico Scordino, 6	Edificio	Abitaz. Fam.	Balcone cameretta V Piano	556870.45	4208453.04	1,96	20/09/2016	BANDA LARGA	6 V/m
53	Reggio Calabria	RC	Vico Scordino, 6	Edificio	Condominic	Terrazzo con annessa unità abitativa	556865.96	4208465.46	3,43	20/09/2016	BANDA LARGA	6 V/m
54	Reggio Calabria	RC	Vico Scordino, 6	Edificio	Condominic	Terrazzo con annessa unità abitativa	556865.96	4208465.46	2,21	21/09/2016	Centralina BANDA LARGA	6 V/m
55	Reggio Calabria	RC	Vico Scordino, 6	Edificio	Condominic	Terrazzo con annessa unità abitativa	556865.96	4208465.46	2,18	22/09/2016	Centralina BANDA LARGA	6 V/m
56	Palmi	RC	Loc. Monte S. Elia	Strada, spiazzo, marciap.	-	Lato Chiesa piazzale laterale ovest	573522.14	4244615.98	13,97	03/10/2016	BANDA LARGA	20 V/m
57	Palmi	RC	Loc. Monte S. Elia	Strada, spiazzo, marciap.	-	Centro Piazzale	573533.10	4244642.09	14,53	03/10/2016	BANDA LARGA	20 V/m
58	Palmi	RC	Loc. Monte S. Elia	Strada, spiazzo, marciap.	-	Angolo dx marciapiede antistante ingresso Chiesa	573532.72	4244610.87	16,52	03/10/2016	BANDA LARGA	20 V/m
59	Palmi	RC	Loc. Monte S. Elia	Strada, spiazzo, marciap.	-	Vicino panchine esterne chiesa	573534.12	4244601.55	20,02	03/10/2016	BANDA LARGA	20 V/m
60	Palmi	RC	Loc. Monte S. Elia	Strada, spiazzo, marciap.	-	Base muretto 2° "terrazzamento" antistante Chiesa inizio percorso accesso	573543.48	4244628.84	21,72	03/10/2016	BANDA LARGA	20 V/m
61	Palmi	RC	Loc. Monte S. Elia	Strada, spiazzo, marciap.	-	Piazzale in prossimità antenne	573535.43	4244627.99	22,54	03/10/2016	BANDA LARGA	20 V/m
62	Palmi	RC	Loc. Monte S. Elia	Strada, spiazzo, marciap.	-	Angolo sx marciapiede antistante ingresso Chiesa	573532.52	4244615.48	25,27	03/10/2016	BANDA LARGA	20 V/m
63	Palmi	RC	Loc. Monte S. Elia	Strada, spiazzo, marciap.	-	Angolo sx marciap. antis. Chiesa, distanza traliccio antenna 11,10 m	573532.52	4244615.48	24,79	03/10/2016	BANDA STRETTA	20 V/m
64	Palmi	RC	Loc. Monte S. Elia	Strada, spiazzo, marciap.	-	Spiazzo 1° terrazzamento antis. Chiesa, vicino muretto pressi traliccio antenne	573537.82	4244621.90	37,22*	03/10/2016	BANDA LARGA	20 V/m
65	Palmi	RC	Loc. Monte S. Elia	Edificio	-	Interno chiesa angolo ovest ingresso	573529.23	4244612.78	10,33	05/10/2016	BANDA STRETTA	6 V/m
66	Palmi	RC	Loc. Monte S. Elia	Strada, spiazzo, marciap.	-	Angolo sx marciap. antis. Chiesa, distanza traliccio antenna 11,10 m	573532.52	4244615.48	24,79	05/10/2016	BANDA STRETTA	20 V/m
67	Palmi	RC	Loc. Monte S. Elia	Edificio	Edif. Relig.	Interno Chiesa angolo ovest ingresso	573529.23	4244612.78	10,38	03-04/10/2016	Centralina BANDA LARGA	6 V/m
68	Palmi	RC	Loc. Monte S. Elia	Edificio	Edif. Relig.	Interno Chiesa angolo ovest ingresso	573529.23	4244612.78	10,46	04-05/10/2016	Centralina BANDA LARGA	6 V/m
69	Reggio Calabria	RC	Via Arangea Trav. Genoese I, 24	Edificio	Condominio	Terrazzo lastrico solare	557858.80	4214906.65	0,81	22/11/2016	BANDA LARGA	20 V/m
70	Reggio Calabria	RC	Via Arangea III Traversa, 19	Edificio	Condominio	Terrazzo lastrico solare	557794.11	4214915.16	1,52	22/11/2016	BANDA LARGA	20 V/m
71	Reggio Calabria	RC	Via Arangea Gallina, 178 - I Piano	Edificio	Abitaz. Fam.	Balcone ingresso	558322.99	4215482.22	2,81	22/11/2016	BANDA LARGA	6 V/m
72	Reggio Calabria	RC	Via Nazionale Pentimele, 87	Edificio	Edif. Pubbl.	Terrazzo lastrico solare VI Piano	557678.13	4221566.53	4,16	28/11/2016	BANDA LARGA	20 V/m
73	Reggio Calabria	RC	Via Nazionale Pentimele, 87	Edificio	Edif. Pubbl.	Stanza V Piano	557672.40	4221568.60	4,29	28/11/2016	BANDA LARGA	6 V/m
74	Palmi	RC	Via N. Pizi,55	Edificio	Condominio	V Piano Balcone	573861,73	4245850,70	2,00	02/12/2016	BANDA LARGA	6 V/m
75	Palmi	RC	via N. Pizi,55	Edificio	Condominio	V Piano Balcone	573861,73	4245850,70	1,78	02-05/12/2016	Centralina BANDA LARGA	6 V/m
76	Palmi	RC	C/da Rinazzo/SS18 C/da San Leonardo	Edificio	Abitaz. Fam.	Mansarda	575193,41	4247046,62	0,94	02/12/2016	BANDA LARGA	6 V/m
77	Palmi	RC	Via Gramsci 49	Edificio	Condominio	V PianoTerrazzo a livello	573902,65	4245764,39	4,75	05/12/2016	BANDA LARGA	6 V/m
78	Palmi	RC	Via Roma 85	Edificio	Condominio	Lastrico Solare	573986,78	4245803,76	4,45	05/12/2016	BANDA LARGA	20 V/m
79	Siderno	RC	Via Cesare Battisti, 48/2	Edificio	Condominio	Scala V Piano	613698.39	4236726.03	0,83	12/12/2016	BANDA LARGA	6 V/m
80	Siderno	RC	Via Zara, 9	Edificio	Condominio	Lastrico solare	613697.01	4236880.35	0,71	12/12/2016	BANDA LARGA	20 V/m
81	Siderno	RC	Via Amalfi, 2	Edificio	Abitaz. Fam.	Terrazzo a livello III Piano	613367.59	4236122.16	2,45	12/12/2016	BANDA LARGA	6 V/m
82	Siderno	RC	Via Cesare Battisti, 48/2	Edificio	Abitaz. Fam.	Lastrico solare	613707.31	4236726.84	2,74	12/12/2016	BANDA LARGA	20 V/m
83	Siderno	RC	Via Cesare Battisti, 48/2	Edificio	Abitaz. Fam.	Terrazzo a livello V Piano	613705.67	4236732.04	2,10	12/12/2016	BANDA LARGA	6 V/m
84	Siderno	RC	Via Fiume	Edificio	Condominio	Lastrico solare	613632.98	4236685.71	2,87	12/12/2016	BANDA LARGA	20 V/m
85	Reggio Calabria	RC	Via Tommaseo, 15	Edificio	Condominio	Lastrico solare lato mare	557776.37	4219111.35	1,58	14/12/2016	BANDA LARGA	20 V/m
86	Reggio Calabria	RC	Via Tommaseo, 15	Edificio	Condominio	Lastrico solare lato monte	557785.69	4219103.28	1,21	14/12/2016	BANDA LARGA	20 V/m
87	Reggio Calabria	RC	Via Arangea Gallina, 178	Edificio	Abitaz. Fam.	Balcone ingresso I Piano	558322.58	4215492.24	2,92	14/12/2016	BANDA LARGA	6 V/m
88	Villa San Giovanni	RC	Via Nazionale, 256	Edificio	Abitaz. Fam.	Terrazzo a livello II Piano	555974.26	4231219.67	4,55	22/12/2016	BANDA LARGA	6 V/m
89	Villa San Giovanni	RC	Via Larussa	Edificio	Abitaz. Fam.	Balcone salone III Piano	556005.85	4231334.33	1,03	22/12/2016	BANDA LARGA	6 V/m
90	Villa San Giovanni	RC	Via Cosenz, 6	Edificio	Abitaz. Fam.	Terrazzo a livello lato nord ovest	557146.09	4231843.15	0,64	22/12/2016	BANDA LARGA	6 V/m
91	Villa San Giovanni	RC	Via Cosenz, 6	Edificio	Abitaz. Fam.	Terrazzo lastrico solare centro	557148.52	4231838.86	1,02	22/12/2016	BANDA LARGA	6 V/m

N.B. nelle situazioni in cui il valore di E (Intensità Campo Elettrico) della misura effettuata supera il valore normativo si sono attivate le procedure di riduzione a conformità

*** Misurazione "instabile", postazione ricadente nel campo vicino reattivo**

**Tipologia dell'attività per misure strumentali (n. 91)
Relative ai CEM-RF annualità 2016
Città Metropolitana Reggio Calabria**

