



Arpacal

Agenzia Regionale per la Protezione dell'Ambiente della Calabria

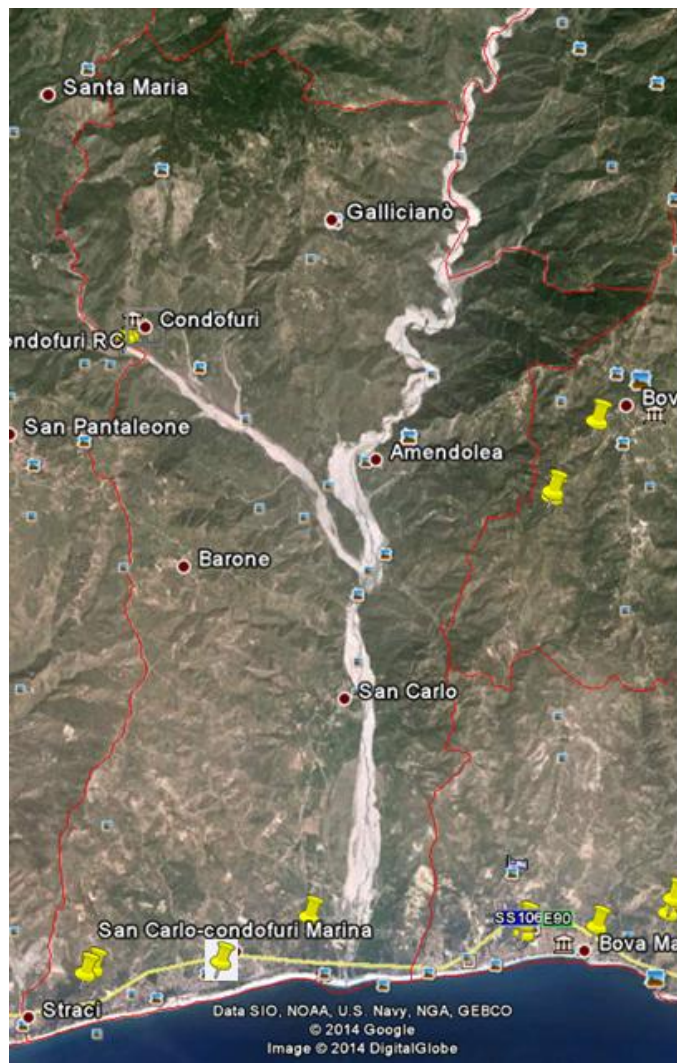
DAP RC

Servizio Tematico Radiazioni e Rumore




AMBITO D'INTERVENTO: controllo delle matrici ambientali

REPORT CAMPAGNA DI MISURAZIONI CEM-RF nel comune di: Condofuri (RC)

Elaborato: **Report dati misurazioni gennaio 2017**



Comune di Condofuri (RC)
**Ubicazione sorgenti CEM radiofrequenza
nel territorio comunale**

 Stazioni radio base  Punti di misura	Indirizzo punto dimisura	Luogo riferimento	Comune /Località	Data delle misure	Valore campo elettrico (V/m) misurato	Limite di riferimento (V/m)
 <p>Immagine - Stralcio planimetrico Con ubicazione delle sorgenti e dei punti di esecuzione delle misure dei campi radiofrequenza RF in via Peripoli In Condofuri Marina e zone limitrofe</p>	Punto 1: Via Peripoli, 159	Abitaz. balcone mansarda III Piano lato strada	Condofuri Marina	16 genn 2017	2,26	6
	Punto 2: Via Peripoli, 159	Abitaz. balcone mansarda III Piano lato mare	Condofuri Marina	16 genn 2017	1,67	6
	Punto 3: Via Peripoli, 138	Scuola Cortile fronte finestre aule	Condofuri Marina	16 genn 2017	1,61	6
	Punto 4: Via Peripoli, 159-A	Abitaz. balcone cucina III Piano	Condofuri Marina	16 genn 2017	1,86	6
	Punto 5: Via Libero Crifò	Abitaz. Terrazzino III Piano	Condofuri Marina	16 genn 2017	2,07	20
	Punto 6: Via Peripoli, 182	Interno cucina I Piano	Condofuri Marina	16 genn 2017	0,60	6

ID. IMPIANTO	4RCU3825
Provincia	RC
Comune	Condofuri
Gestore	VODAFONE
Tipologia	SRB
VIA CIVICO	Via Peripoli 160
LATITUDINE	37.9271753
LONGITUDINE	15.86543

Comune di Condofuri
Scheda riepilogativa misure puntuali